Валерий **ВАЙСБЕРГ,**
директор аналитического
департамента,
ИК «РЕГИОН»

Андрей **ПОЧЕСНЕВ,**
директор РЦ «Сибирский»,
Райффайзенбанк

Петр **САЛТЫКОВ,**
директор по инвестициям,
Lighthouse Capital

Аршином не измерить

Путешествуя по всему миру, мы часто упускаем из виду то, что в России есть множество любопытных мест — от достопримечательностей крупных городов до маленьких уютных уголков, разбросанных по необъятной стране. Вспомнить или с удивлением обнаружить такие туристические точки помогли Валерий Вайсберг, директор аналитического департамента ИК «РЕГИОН», Андрей Почеснев, директор РЦ «Сибирский» Райффайзенбанка, и Петр Салтыков, директор по инвестициям Lighthouse Capital. Cbonds Review попросил их рассказать об интересных маршрутах по России–матушке, поделиться яркими впечатлениями и дать пару советов желающим повторить их путь.

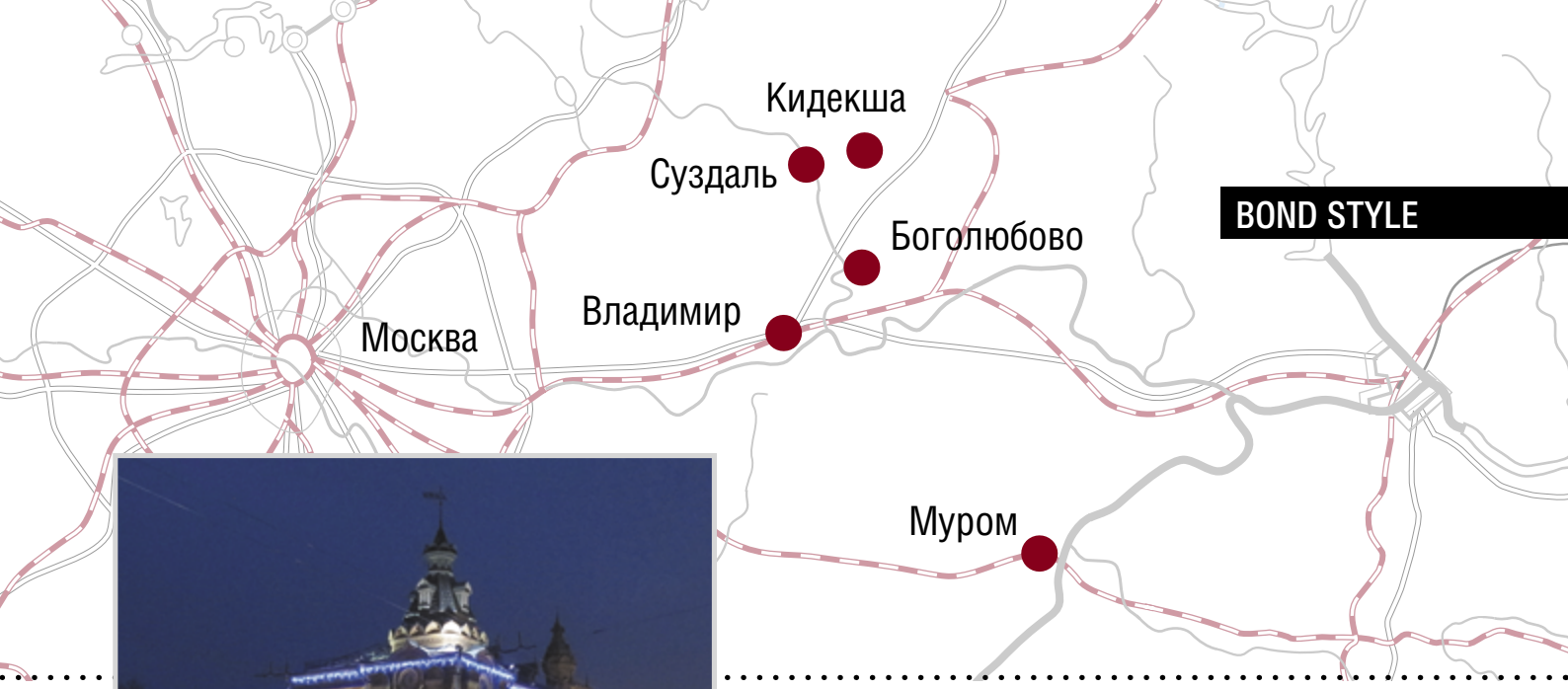



Валерий ВАЙСБЕРГ,
директор аналитического
департамента, ИК «РЕГИОН»

Золотое кольцо России

Во-первых, я посещал эти города в детстве и хочу, чтобы у моего сына тоже был такой опыт. Во-вторых, по Золотому кольцу удобно путешествовать на автомобиле. В-третьих, просто приятно провести праздники на родине.

Мы выбрали в качестве основного пункта Владимир, небольшой город, где все основные достопримечательности находятся в шаговой доступности. Там мы посетили Успенский собор с фресками Андрея Рублева, сходили на ярмарку, поплясали вокруг новогодней елки, посидели в ресторанчике.

Затем отправились в Суздаль, по пути заехали в Боголюбово и побывали в церкви Покрова на Нерли. На территории Свято-Боголюбского монастыря сегодня мирно уживаются музей и духовенство, что дает возможность одновременно посмотреть и на историю, и на современную жизнь святого места. Это характерно практически для всех храмов Владимирской области. До церкви Покрова на Нерли от Свято-Боголюбского храма нужно идти пешком, через железнодорожные пути. Зимой можно туда и обратно проехать на санях по замерзшему лугу.

В Суздале у гостиного двора кипела торговля, далее по Кремлевской улице рядом с миниатюрной Успенской церковью расположился городок ремесел наподобие вернисажа в Измайлово. За ним — Рождественский собор, а неподалеку, на другом берегу реки Каменки можно увидеть Музей деревянного зодчества. Кроме старинной архитектуры, рекомендую познакомиться с кулинарным шедевром — суздальскими фигурными пряниками в виде зверей и рыб. По вкусу они похожи на тульские.

Далее можно отправиться к Спасо-Евфимиеву монастырю, где находится усыпальница Дмитрия Пожарского. В Благовещенской надвратной церкви работает магазин лоскутного шитья, предлагающий отличные сувениры.

На обратном пути во Владимир мы осмотрели церковь Бориса и Глеба в Кидекше, старейший белокаменный храм России, построенный еще при Юрии Долгоруком.

Свято-Боголюбский
женский монастырь

Музей деревянного зодчества и крестьянского быта (Суздаль)



Памятник Илье Муромцу (Муром)



Церковь Покрова на Нерли

Муром стоит на холмах правого берега Оки. В селе Карачарово памятная табличка на доме 279 по Приокской улице обозначает место рождения русского богатыря Ильи Муромца. Зимой здесь можно проехать только на внедорожнике, но лучше не рисковать и пройтись пешком. Также в Муроме жила семья изобретателя телевидения Владимира Зворыкина, а в Троицком соборе находятся мощи Петра и Февронии.

С учетом переезда из Москвы и обратно наша поездка заняла четыре дня.

Важнейшим пунктом маршрута для меня стала церковь Покрова на Нерли. Пейзаж, старинная архитектура и история этого места — все в совокупности создает незабываемые впечатления. Прекрасен Суздаль с его храмами, гостиным двором, усыпальницей Дмитрия Пожарского. Поразили своей красотой муромские леса, громада памятника Илье Муромцу на Оке, сама река, которая в разы шире, чем в своем верхнем течении в Московской области.

Из развлечений понравилось катание на санях, народные гулянья, полюбились местные пряники.

Люди в большинстве своем веселые и открытые, с чувством собственного достоинства. Нет столичной раздражительности и суетливости.

Храмы — главная достопримечательность Золотого кольца. Восхищает их архитектура и история.

В следующий раз планирую поездку в Кострому.

Спасо-Евфимиев монастырь (Суздаль)

Андрей ПОЧЕСНЕВ,
директор РЦ «Сибирский»,
Райффайзенбанк

Горный Алтай, плато Укок

На карте нашей страны есть интересное место, где сходятся границы четырех государств: России, Монголии, Китая и Казахстана. Найти его несложно, а вот попасть… Там и находится знаменитое горное плато Укок.

В Сибири ходит множество легенд про это место, основная из которых — история про алтайскую принцессу. В начале 90–х годов прошлого века на плато археологами Сибирского отделения Академии наук была обнаружена женская мумия, предположительно пазырыкской культуры[1]. Она пролежала во льду несколько тысячелетий и прекрасно сохранилась, включая одежду, украшения и даже многочисленные татуировки на ее теле.

Плато Укок — это природный заповедник, который находится под охраной ЮНЕСКО. В пещерах можно обнаружить множество наскальных рисунков. В целом место очень дикое, и сегодня проехать по нему можно только на хорошем джипе.

Мы с моим другом и коллегой Павлом направились из Новосибирска через Бийск к населенному пункту Кош-Агач. Ехали по Чуйскому тракту на наших джипах. Предварительно понадобилось оформление разрешений на въезд в пограничную зону (плато — это фактически граница). Кош–Агач переводится как «последнее дерево», но, видимо, название придумали давно, так как тайга закончилась существенно раньше и впереди простиралась Курайская степь. Затем был перевал «Теплый ключ». Мы двигались по нему со скоростью пешего хода. Множество камней, прижимы, хороший угол атаки перевала, да и высота заставляли наши дизеля пускать черный выхлоп все чаще.

[1] Пазырыкская культура — археологическая культура железного века (VI–III вв. до н. э.), причисляемая к «скифскому кругу», основные находки предметов которой были сделаны в Горном Алтае. Носители этой культуры обитали на смежных территориях Казахстана, Республики Алтай и Монголии.

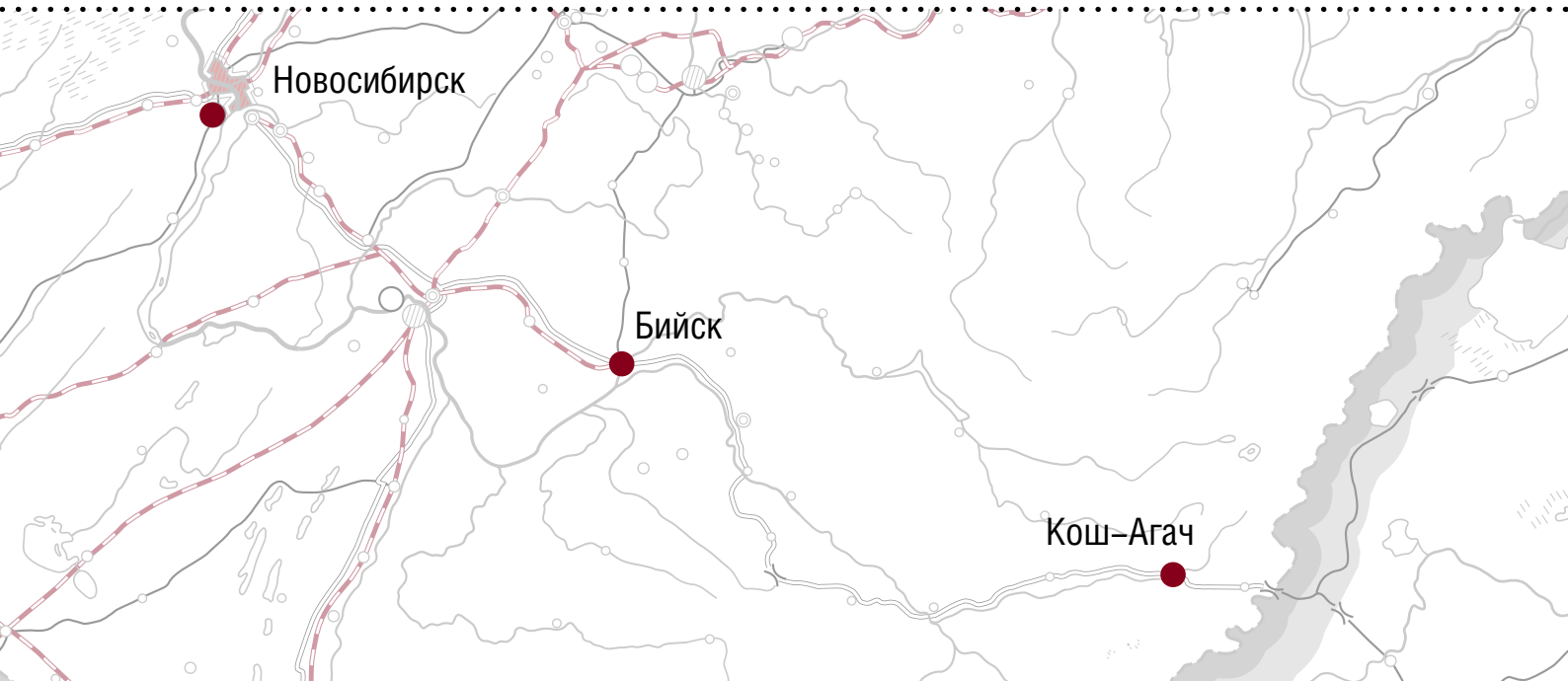

На вершине перевала «Теплый ключ»

Необычный мост

Наша команда у блиндажа — впереди Китай

На самом верху перевала, как и положено у алтайцев, лежала горка камней с цветными ленточками (святое место), также мы нашли озерцо, непонятно как оказавшееся там. За перевалом начиналось знаменитое плато. Перед нами сразу открылся прекрасный вид на снежные шапки удивительнейшей горной системы Таван–Богдо–Ула. Этот пятивершинник является священным у буддистов. Когда находишься там, понимаешь почему.

Магнетизм места чувствуется просто кожей: величие, спокойствие и звенящая тишина. Как и всегда в горах, погода менялась быстро и несколько раз за день, что только придало прелести этому месту. В итоге за неделю мы объехали плато целиком до границы с Казахстаном, отметились у пограничников и посмотрели на сползающий ледник. Это были постоянно меняющиеся виды, бесчисленное количество речушек (снег в горах продолжал таять и в августе), удивительные озера, большие орлы, журавли, гигантские, размером с собаку, и абсолютно непуганые сурки — и тишина, тишина и еще раз тишина…

Плато Укок — это поистине место силы, которое гарантированно проветривает голову. Кому не чужды романтика, дух приключений и открытие нового, тот однозначно найдет чем заняться на Алтае и на что посмотреть.

Тем, кто собирается покорять подобные маршруты, я бы посоветовал не пренебрегать подготовкой. Это очень важно. Особенно если ехать дикарем в глухие места. Автономка есть автономка — надеяться там можно только на себя. Что брать с собой и как экипироваться, лучше посмотреть в Интернете, но главное — это желание и наличие хорошей компании.

Мне по душе труднодоступные места, на надежном автомобиле и с проверенными друзьями. Так, прошлым летом нам удалось организовать экспедицию в Монголию. Было незабываемо, но это уже другая история.

В этом году планирую поехать либо в Красноярский край, Хакасию и Горный Алтай, либо на Байкал и в Якутию.

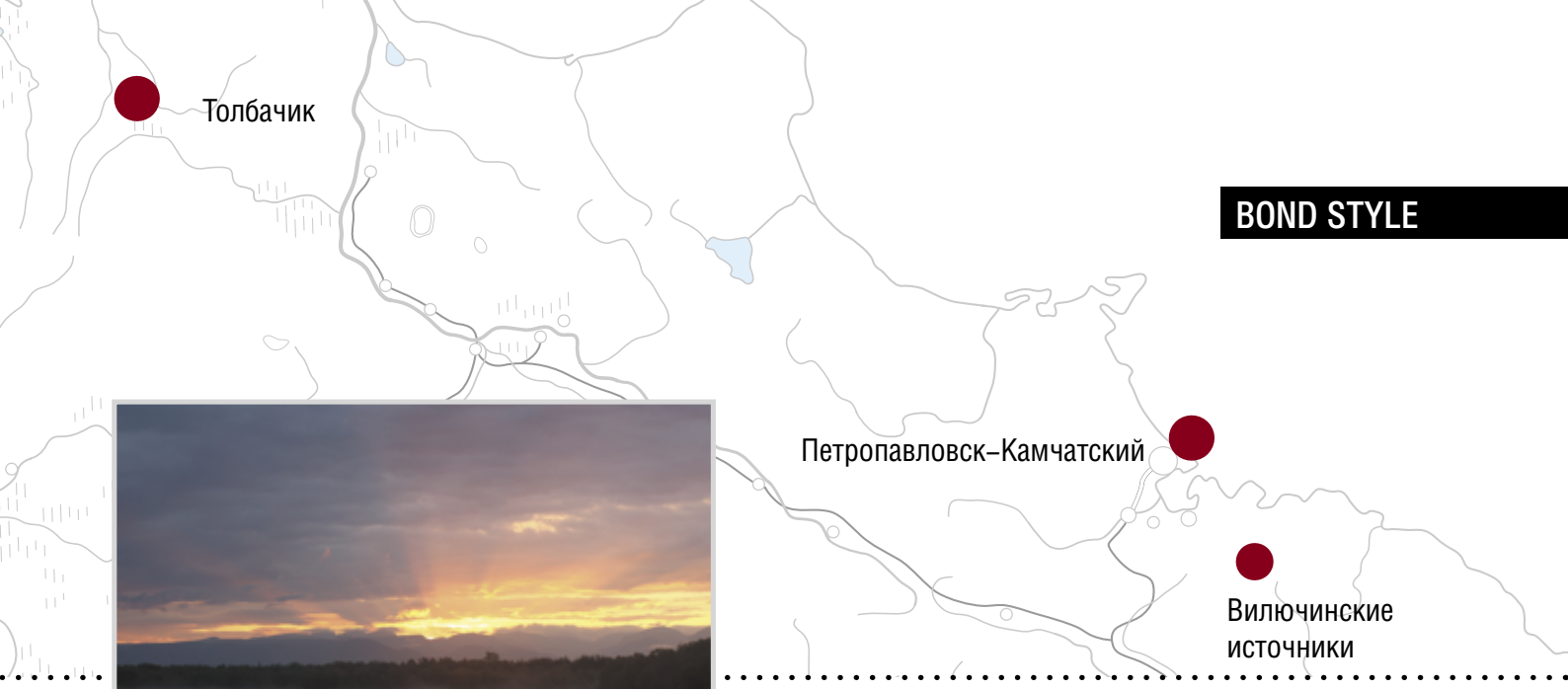

Петр САЛТЫКОВ,
директор по инвестициям,
Lighthouse Capital

Терпкая Камчатка

Камчатка дает огромную встряску организму. Этот край запомнился мне большими пространствами, разнообразной природой и очень мощной энергетикой.

Впечатлили огромные дымящиеся вулканы, возвышающиеся повсюду, как великаны. Они видны практически с любой обжитой части Камчатки. Есть более молодые, ровные, серые вулканы, а есть постарше, покрытые разнообразной растительностью. Но все равно они везде!

Другая часть Камчатки — это океан. Суровый, серый, активный, манящий к себе. Очень приятно идти по огромному пепельному пляжу между двух стихий — морем и вулканами, — чувствовать и наслаждаться силой и мощью природы, не тронутой человеком.

Мы путешествовали по полуострову 12 дней. Главный маршрут состоял из двух основных колец. Первое кольцо — поездка на Вилючинские источники, под вулканы Вилючинский, Мутновский и Горелый. В первый день мы успели доехать из аэропорта до места стоянки и искупаться в источниках. Второй день был посвящен путешествию в кратер вулкана Мутновский и наблюдению за грязевыми вулканами, источниками сероводорода и фумаролами[1]. На третий день мы взошли на вулкан Горелый и к вечеру вернулись под Петропавловск, чтобы отдохнуть.

В промежутке между первым и вторым кольцами (2 дня) мы успели слетать на вертолете в долину гейзеров, а вечером часть группы отправилась на яхте из Петропавловска в Вилючинскую бухту посмотреть на вулкан с другой стороны.

Второй круг стал поездкой в район Толбачик. Мы жили на старой базе вулканологов «Ленинградская», той самой, где в 1969–1970 годах проводились испытания советских луноходов. К сожалению, после очередного извержения Толбачика зимой 2013 года строения были погребены под многометровыми слоями лавы и пепла, так что мы вовремя успели там побывать. Мы совершили восхождение на Большой Толбачик, а также дошли до мест извержения Северной группы вулканов 1970-х годов и посмотрели на мертвый лес.

[1] Фумаролы — трещины и отверстия, располагающиеся в кратерах, на склонах и у подножия вулканов и служащие источниками горячих газов.

Старый вертолет
на горнолыжной базе
отдыха «Родниковская»

Вид на вершину
«Острый Толбачик»
с лавово-пепельных полей

Водопад
на реке Вилюча

Я поехал на Камчатку с друзьями, также с нами были двое чехов. В большие походы предпочитаю отправляться с компанией — так веселее и надежнее, особенно в суровых краях.

Для успешного путешествия по полуострову от человека требуются спокойствие, выдержка и мудрость. Например, горы не прощают слабой физической формы и безрассудства, поэтому тщательная проработка деталей горного похода и четкое следование технике безопасности помогут вам сохранить жизнь. Нельзя не упомянуть о таких мелочах, как страховка и средства экстренной связи, потому что с ними гораздо лучше, чем без них.

В память о камчатском приключении я привез несколько кусков разноцветной пемзы с Толбачика — красного, желтого и черного цветов. И конечно, красивые фотографии.

Я очень скучаю по Камчатке и хочу туда вернуться еще раз. Мы с друзьями уже прикидываем примерные маршруты и места, куда бы нам хотелось попасть. Например, на Курильское озеро, в район Ключевской сопки. А еще — отправиться в морское путешествие на остров Врангеля.

Мне нравятся большие путешествия, и в России есть огромное количество мест, где хотелось бы побывать, будь то плато Путорана или район озера Байкал. Также интересно попасть на Курильские острова.

Полевая база
«Толбачик»
до извержения
2012–2013 г.г.